


СОГЛАСОВАНО

Представитель Государственного Заказчика
Начальник Управления обеспечения экологической
безопасности Комитета


И.В. Тесленко
2023 г.

ГРАФИК

оказания услуг по ликвидации загрязнений и засорения водных объектов
Василеостровского района Санкт-Петербурга от наплавленного мусора
на апрель 2023 г.

УТВЕРЖДАЮ
Представитель Исполнителя
Заместитель генерального директора
по гидротехническим и проектным работам
СПб ГУП «Экострой»


Н.М. Яковлева
2023 г.

№	Наименование водного объекта	апрель																														
		1	2	3	4	5	6	7	8	9	10	11	12	13	14	15	16	17	18	19	20	21	22	23	24	25	26	27	28	29	30	
1.1	р. Большая Нева (1170), акватория от Стрелки В.О. до Благовещенского моста																															
1.2	р. Большая Нева (1170), акватория от Благовещенского моста до 22 линии В.О.																															
2.1	р. Малая Нева (1169), акватория от Стрелки В.О. до Тучкова моста																															
2.2	р. Малая Нева (1169), акватория от Тучкова моста до д. 19а, лигера Д по Уральской ул.																															
3	р. Смоленка (1168), акватория на всем протяжении																															

Начальник УОЭБВО



А.А. Безруков

№ п/п	Наименование водного объекта	апрель																																	
		1	2	3	4	5	6	7	8	9	10	11	12	13	14	15	16	17	18	19	20	21	22	23	24	25	26	27	28	29	30				
30	Пруд б/н (Шуваловский парк) (2895), акватория по всему периметру																																		
31	Озеро Финское (3128), акватория по всему периметру																																		
32	Пруд б/н (парк Сосновка) (3029), акватория по всему периметру																																		
33	Пруд б/н (парк Сосновка) (3030), акватория по всему периметру																																		
34	Пруд б/н (парк Сосновка) (3038), акватория по всему периметру																																		
35	Пруд б/н (Ланской сад) (3013), акватория по всему периметру																																		
36	Нижнее Большое Суздальское озеро (3129), акватория к югу от створа ул. Жени Егорова																																		
37	Среднее Суздальское озеро (3130), акватория по всему периметру																																		
38	Верхнее Суздальское озеро (3131), акватория по всему периметру																																		
39	Пруд б/н (3023), акватория по всему периметру																																		
40	Пруд б/н (Парголово) (6333), акватория по всему периметру																																		

Начальник УОЭБВО



А.А. Безруков

СОГЛАСОВАНО

Представитель Государственного Заказчика
Начальник Управления обеспечения экологической
безопасности Комитета





И.В. Тесленко
2023 г.

ГРАФИК
Оказания услуг по ликвидации загрязнения и засорения водных объектов
Калининского района Санкт-Петербурга от наплывного мусора
на апрель 2023 г.

УТВЕРЖДАЮ
Представитель Исполнителя
Заместитель генерального директора
по гидротехническим и проектным работам
СПб ГУП «Экострой»

Н.М. Скволева
2023 г.


№ п/п	Наименование водного объекта	апрель																																
		1	2	3	4	5	6	7	8	9	10	11	12	13	14	15	16	17	18	19	20	21	22	23	24	25	26	27	28	29	30			
1	р. Нева (1241), акватория от Пискаревского пр. до Литейного моста																																	
2.1	Муринский ручей (1132), акватория от Тихорецкого пр. до водоподпорной плотины																																	
2.2	Муринский ручей (1132), акватория от водоподпорной плотины до плотины с водопропускным сооружением у ул. Руставели (ул. Руставели, дом 42а, сооружение I, литера А)																																	
3	Пруд б/н (ул. Ольги Форш) (3209), акватория по всему периметру																																	
4	Пруд б/н (сад Бенуа) (3399), акватория по всему периметру																																	
5	Пруд б/н (сад Бенуа) (3403), акватория по всему периметру																																	
6	Пруд б/н (Учительская ул.-Светлановский пр.) (3398), акватория по всему периметру																																	
7	Полостроевский пруд (сквер Безбородко) (3222), акватория по всему периметру																																	
8	Пруд б/н (у двора спорта «Зенит») (3400), акватория по всему периметру																																	
9	Пруд б/н (3217), акватория по всему периметру																																	
10	Пруд б/н (4405), акватория по всему периметру																																	

Начальник УОЭБВО

А.А. Безруков



№ п/п	Наименование водного объекта	апрель																																	
		1	2	3	4	5	6	7	8	9	10	11	12	13	14	15	16	17	18	19	20	21	22	23	24	25	26	27	28	29	30				
26	Пруд б/н (сквер б/н на пересечении ул. Богачука и Петрозаводского шоссе, Металлострой) (3635), акватория по всему периметру																																		
27	Пруд б/н (сквер б/н на Центральной ул., Металлострой) (3640), акватория по всему периметру																																		
28	Пруд б/н (сквер б/н на пересечении Центральной ул. и Петрозаводского шоссе, Металлострой) (3641), акватория по всему периметру																																		
29	Пруд б/н (Усть-Ижора) (3618), акватория по всему периметру																																		
30	Пруд б/н (Усть-Ижора) (3619), акватория по всему периметру																																		
31	Пруд б/н (Петро-Славянка) (4788), акватория по всему периметру																																		
32	Пруд б/н (4712), акватория по всему периметру																																		
33	Пруд б/н (4714), акватория по всему периметру																																		
34	Пруд б/н (6775), акватория по всему периметру																																		
35	Пруд б/н (4755), акватория по всему периметру																																		

Начальник УОЭБВО



А.А. Безруков

СОГЛАСОВАНО

Представитель Государственного Заказчика
Начальник Управления обеспечения экологической
безопасности Комитета

И.В. Весленко
2023 г.

ГРАФИК

оказания услуг по ликвидации загрязнения и засорения водных объектов
Красногвардейского района Санкт-Петербурга от наплывного мусора

на апрель 2023 г.

УТВЕРЖДАЮ

Представитель Исполнителя
Заместитель генерального директора
по гидротехническим и проектным работам
СПб ГУП «Экострой»

Н.М. Яковлева
2023 г.


№ п/п	Наименование водного объекта	апрель																																	
		1	2	3	4	5	6	7	8	9	10	11	12	13	14	15	16	17	18	19	20	21	22	23	24	25	26	27	28	29	30				
1	р. Нева (1241), акватория от ж/д моста через р. Нева до Пискаревского пр.																																		
2	р. Охта (1103), акватория от плотины Ржевского гидроузла на р. Б. Охта (улица Коммуны, д. 69, сооружение I, литера А) до устья																																		
3	р. Оккервиль (1126), акватория от ж/д моста до р. Охта																																		
4	Запруды на р. Лапка (Жерновка) (1120), акватория по всему периметру на участке от ул. Коммуны до ГТС																																		
5	Пруд б/н (Малоохтинский парк) (2781), акватория по всему периметру																																		
6	Пруд б/н (парк Малиновка) (2862), акватория по всему периметру																																		
7	Пруд б/н (Полостровский парк) (2861), акватория по всему периметру																																		
8	Пруд б/н (Полостровский парк) (2762), акватория по всему периметру																																		
9	Пруд б/н (сад Передовиков) (2859), акватория по всему периметру																																		
10	Пруд б/н (Полостровский парк) (2763), акватория по всему периметру																																		
11	Пруд б/н (6107), акватория по всему периметру																																		

Начальник УОЭБВО

А.А. Безруков

№ п/п	Наименование водного объекта	апрель																																			
		1	2	3	4	5	6	7	8	9	10	11	12	13	14	15	16	17	18	19	20	21	22	23	24	25	26	27	28	29	30						
27	Гетманский пруд (2185), акватория по всему периметру																																				
28	Пруд б/н (Полежаевский парк) (2234), акватория по всему периметру																																				
29	Пруд б/н (Полежаевский парк) (2236), акватория по всему периметру																																				
30	Пруд б/н (Полежаевский парк) (2237), акватория по всему периметру																																				
31	Пруд б/н (Полежаевский парк) (2238), акватория по всему периметру																																				
32	Пруд б/н (2307), акватория по всему периметру																																				
33	Пруд б/н (2308), акватория по всему периметру																																				
34	Пруд б/н (2309), акватория по всему периметру																																				
35	Пруд б/н (Ожно-Приморский парк) (2063), акватория по всему периметру																																				
36	Пруд б/н (Ожно-Приморский парк) (2066), акватория по всему периметру																																				
37	Пруд б/н (Дудергофский) (Полежаевский парк) (2187), акватория по всему периметру																																				
38	Пруд б/н (Полежаевский парк) (6666), акватория по всему периметру																																				
39	Пруд б/н (2426), акватория по всему периметру																																				
40	Пруд б/н (Ожно-Приморский парк) (2186), акватория по всему периметру																																				
41	Пруд б/н (парк Красное Село) (2244), акватория по всему периметру																																				

Начальник УОЭБВО



А.А. Безруков

СОГЛАСОВАНО
Представитель Государственного Заказчика
Начальник Управлений обеспечения экологической
безопасности Комитета



И.В. Терленко
2023 г.

ГРАФИК
оказания услуг по ликвидации загрязнения и засорения водных объектов
Кронштадтского района Санкт-Петербурга от наплыва мусора
на апрель 2023 г.

УТВЕРЖДАЮ
Представитель Исполнителя
Заместитель генерального директора
по гидротехническим и проектным работам
СПб ГУП «Экострой»


Н.М. Яковлева
2023 г.

№ п/п	Наименование водного объекта	апрель																															
		1	2	3	4	5	6	7	8	9	10	11	12	13	14	15	16	17	18	19	20	21	22	23	24	25	26	27	28	29	30		
1	Обводный канал (764), акватория от Петровской ул. до Итальянского пруда																																
2	Канал Петровский (765), акватория от Петровского дока до западной дамбы Усть-Рогатки (П) и до восточной дамбы Усть-Рогатки (П)																																
3	Канал Кронвержский (г.Кронштадт) (4417, 3501, 3502, 3503, 7199), акватория от ул.Зосимова, д.21 до Северной батареи																																

Начальник УОЭБВО



А.А. Безруков

№ пп	Наименование водного объекта	апрель																															
		1	2	3	4	5	6	7	8	9	10	11	12	13	14	15	16	17	18	19	20	21	22	23	24	25	26	27	28	29	30		
6	Водосливной канал (1252), акватория от водосбора на Водосливном канале (ул.Мосина, 7 сооружение 1) до парка Дубки (правый берег) и до ул.Инструментальщиков д.9 (левый берег)																																
7.1	Озеро Сестрорецкий Разлив (3229), акватория между Приморским шоссе, пер. Свободы, ул.Воскова и ул.Мосина (центр)																																
7.2	Озеро Сестрорецкий Разлив (3229), акватория от створа ул.Коробицына до границы Государственного природного заказника «Сестрорецкое болото» (за исключением акватории впадь пляжа Зеленая гора)																																
8	Пруд б/н (4125), акватория по всему периметру																																
9	Пруд б/н (сквер б/н на 38-м км Приморского шоссе) (4114), акватория по всему периметру																																


Начальник УОЭБВО




А.А. Безруков

СОГЛАСОВАНО

Представитель Государственного Заказчика
Начальник Управления обеспечения экологической
безопасности Комитета


И.В.Чесленко
2023 г.

оказания услуг по ликвидации загрязнений и засорения водных объектов
Невского района Санкт-Петербурга от наплавного мусора
на апрель 2023 г.

УТВЕРЖДАЮ
Представитель Исполнителя
Заместитель генерального директора
по гидротехническим и проектным работам
СПб ГУП «Экострой»

Н.М. Яковлева
2023 г.

ГРАФИК

№ п/п	Наименование водного объекта	апрель																																	
		1	2	3	4	5	6	7	8	9	10	11	12	13	14	15	16	17	18	19	20	21	22	23	24	25	26	27	28	29	30				
1	р. Нева (1241), акватория от устья р.Славянка до Обводного канала (П) (кроме участка напротив храма по адресу пр.Обуховской Обороны д.24 лит. А -100м), от Октябрьской наб. д.29 лит.Г до ж/д моста через р.Неву (П)																																		
2	р.Славянка (1331), акватория от впадения в р.Нева до границы Колпинского района СПб (16 м вверх по течению от 1-го ж/д моста)																																		
3	р. Оккервиль (1126), акватория от ул. Дыбенко до границы Красногвардейского района СПб (10 м вниз по течению от Большого Обводного моста)																																		
4	Обводный канал (1243), акватория от р.Нева до Американских мостов (наб.Обводного канала д.43, сооружение 1, литера А)																																		
5.1	р. Утка (1345), акватория от пересечения с Русановской ул. в сторону административной границы вверх по течению																																		
5.2	р. Утка (1345), акватория от пересечения с Русановской ул. вниз по течению																																		
6	р. Мурзинка (1344), акватория от ж/д дороги до впадения в р.Спартак																																		
7	р. Спартак (1346), акватория на всем протяжении																																		
8	Пруд б/н (парка им. Есенина) (3519), акватория по всему периметру																																		
9	Пруд б/н (Козлов ручей) (3539), акватория по всему периметру																																		


Начальник УОЭБВО



А.А. Безруков

СОГЛАСОВАНО

Представитель Государственного Заказчика
Начальник Управления обеспечения экологической
безопасности Комитета




И.В.Тесленко
2023 г.

ГРАФИК
оказания услуг по ликвидации загрязнения и засорения водных объектов
**Петроградского района Санкт-Петербурга от наплывного мусора
на апрель 2023 г.**

№ п/п	Наименование водного объекта	апрель																														
		1	2	3	4	5	6	7	8	9	10	11	12	13	14	15	16	17	18	19	20	21	22	23	24	25	26	27	28	29	30	
1	р. Нева (1241), акватория от р. Большая Невка до устья Кронверкского пролива																															
2	р.Малая Невка (1169), акватория от Биржевого моста до Тучкова моста (в летний период, в зимний тот же участок за исключением акватории вдоль парка «Тучков Буян»																															
3.1	р. Большая Невка (1240), акватория от истока до Сампсониевского моста																															
3.2	р. Большая Невка (1240), акватория от оконечности Елагина острова																															
4	р. Средняя Невка (1242), акватория от р. Большая Невка до окончания бульвара б/п по наб.Мартьянова между 2-и Елагинным мостом и Гребным каналом																															
5	р. Малая Невка (1260), акватория от р. Большая Невка до Большого Петровского моста																															
6	Кронверкский пролив (1267), акватория на всем протяжении																															
7	Кронверкский проток (1268), акватория от Восточного Артиллерийского моста до решетки Западного Артиллерийского моста																															
8	р. Ждановка (1263), акватория от р.Малая Невка до р. Малая Невка в летний период и до Мало-Петровского моста в зимний период																															


УТВЕРЖДАЮ
Представитель Исполнителя
Заместитель генерального директора
по гидротехническим и проектным работам
СПб ГУП «ЭкоАрой»



Н.М.Яковлева
2023 г.

№ п/п	Наименование водного объекта	апрель																														
		1	2	3	4	5	6	7	8	9	10	11	12	13	14	15	16	17	18	19	20	21	22	23	24	25	26	27	28	29	30	
9	р. Карповка (1262), акватория на всем протяжении																															
10	р. Крестовка (1264), акватория на всем протяжении																															
11	Малый канал (1304), акватория на всем протяжении																															
12	Большой канал (1266), акватория на всем протяжении																															
13	р. Чухонка (Приморский парк Победы) (1265), акватория от 3-го Паркового моста до водоотпускного сооружения																															
14	Гребной канал (1222), акватория по всему периметру на участке между Северной дорогой и набережной Гребного канала																															
15	Пруд 6/н (Александровский парк) (3801), акватория по всему периметру																															
16	Пруд Петровский (Петровский парк (Б.Петровский парк)) (3223), акватория по всему периметру																															
17	Пруд 6/н (Дюпунинский сад) (6562), акватория по всему периметру																															
18	Пруд 6/н (парк Тихий отдых) (4336), акватория по всему периметру																															
19	Пруд 6/н (парк Тихий отдых) (6564), акватория по всему периметру																															
20	Крестовый пруд (Приморский парк Победы) (3343), акватория по всему периметру																															

Начальник УОЭБВО




А.А. Безруков

№ п/п	Наименование водного объекта	апрель																															
		1	2	3	4	5	6	7	8	9	10	11	12	13	14	15	16	17	18	19	20	21	22	23	24	25	26	27	28	29	30		
25	Пруд б/н (Знаменка-Свердлова, Петродоврец) (2586), акватория по всему периметру																																
26	Пруд Бауш (2477), акватория по всему периметру																																
27	Пруд б/н (2555), акватория по всему периметру																																
28	Вольинский пруд (2731), акватория по всему периметру																																
29	Пруд б/н (Ломоносов) (2739), акватория по всему периметру																																
30	Красный пруд (2540), акватория по всему периметру																																
31	Пруд б/н (Старый Петергоф, Петродоврец) (2483), акватория по всему периметру																																
32	Пруд б/н (Ломоносов) (6639), акватория по всему периметру																																
33	Пруд б/н (Ломоносов) (6641) (является частью Красного (Верхнего) пруда (2727)), акватория по всему периметру																																
34	Пруд б/н (Ломоносов) (2437), акватория по всему периметру																																
35	Пруд б/н (2438), акватория по всему периметру																																
36	Пруд б/н (2558), акватория по всему периметру																																
37	Пруд б/н (Знаменка-Свердлова, Петродоврец) (2589), акватория по всему периметру																																
38	Пруд б/н (парк усадьбы Мордвиновых) (2743), акватория по всему периметру																																
39	Пруд б/н (парк усадьбы Мордвиновых) (2745), акватория по всему периметру																																
40	Пруд б/н (Ломоносов) (2711), акватория по всему периметру																																
41	Пруд б/н (парк усадьбы «Дубки») (2713), акватория по всему периметру																																

№ п/п	Наименование водного объекта	апрель																																
		1	2	3	4	5	6	7	8	9	10	11	12	13	14	15	16	17	18	19	20	21	22	23	24	25	26	27	28	29	30			
42	Пруд б/н (Ломоносов) (2714), акватория по всему периметру																																	
43	Пруд б/н (парк усадьбы Зубовых) (2717), акватория по всему периметру																																	
44	Пруд б/н (парк усадьбы Зубовых) (2719), акватория по всему периметру																																	
45	Пруд б/н (Ломоносов) (2721), акватория по всему периметру																																	
46	Пруд б/н (Ломоносов) (2738), акватория по всему периметру																																	
47	Пруд б/н (парк усадьбы Мордвиновых) (2742), акватория по всему периметру																																	
48	Пруд б/н (Стрельна) (2654), акватория по всему периметру																																	
49	Пруд б/н (Стрельна) (2660), акватория по всему периметру																																	
50	Пруд б/н (2732), акватория по всему периметру																																	
51	Пруд б/н (2740), акватория по всему периметру																																	
52	Орловский пруд (2665), акватория вдоль Санкт-Петербургского шоссе																																	


Начальник УОЗБВО



А.А. Безруков

СОГЛАСОВАНО

Представитель Государственного Заказчика
Начальник Управления обеспечения экологической
безопасности Комитета


И.В. Тесленко
2023 г.


УТВЕРЖДАЮ
Представитель Исполнителя
Заместитель генерального директора
по гидротехническим и проектным работам
СПб ГУП «Экострой»


Н.М. Яковлева
2023 г.

ГРАФИК
Оказания услуг по ликвидации загрязнений и засорения водных объектов
Центрального района Санкт-Петербурга от наплывного мусора
на апрель 2023 г.

№ п/п	Наименование водного объекта	апрель																															
		1	2	3	4	5	6	7	8	9	10	11	12	13	14	15	16	17	18	19	20	21	22	23	24	25	26	27	28	29	30		
1	р. Нева (1241), акватория от истока Обводного канала до Дворцового моста																																
2	р. Мойка (1244), акватория от р. Фонтанки до Гороховой ул.																																
3	р. Фонтанка (1269), акватория от р. Нева до Гороховой ул. (П) и до Бородинской ул. (Л)																																
4	Канал Грибоедова (1271), акватория от р. Мойка до Гороховой ул.																																
5	р. Монаястрырка (1270), акватория на всем протяжении																																
6	Обводный канал (1243), акватория от р. Нева до ул. К. Заглонова																																
7	Зимняя канавка (1306), акватория на всем протяжении																																
8	Лебяжья канавка (1305), акватория на всем протяжении																																
9	Пруд б/н (Гаврический сад) (3224), акватория по всему периметру																																

Начальник УОЭБВО



А.А. Безруков